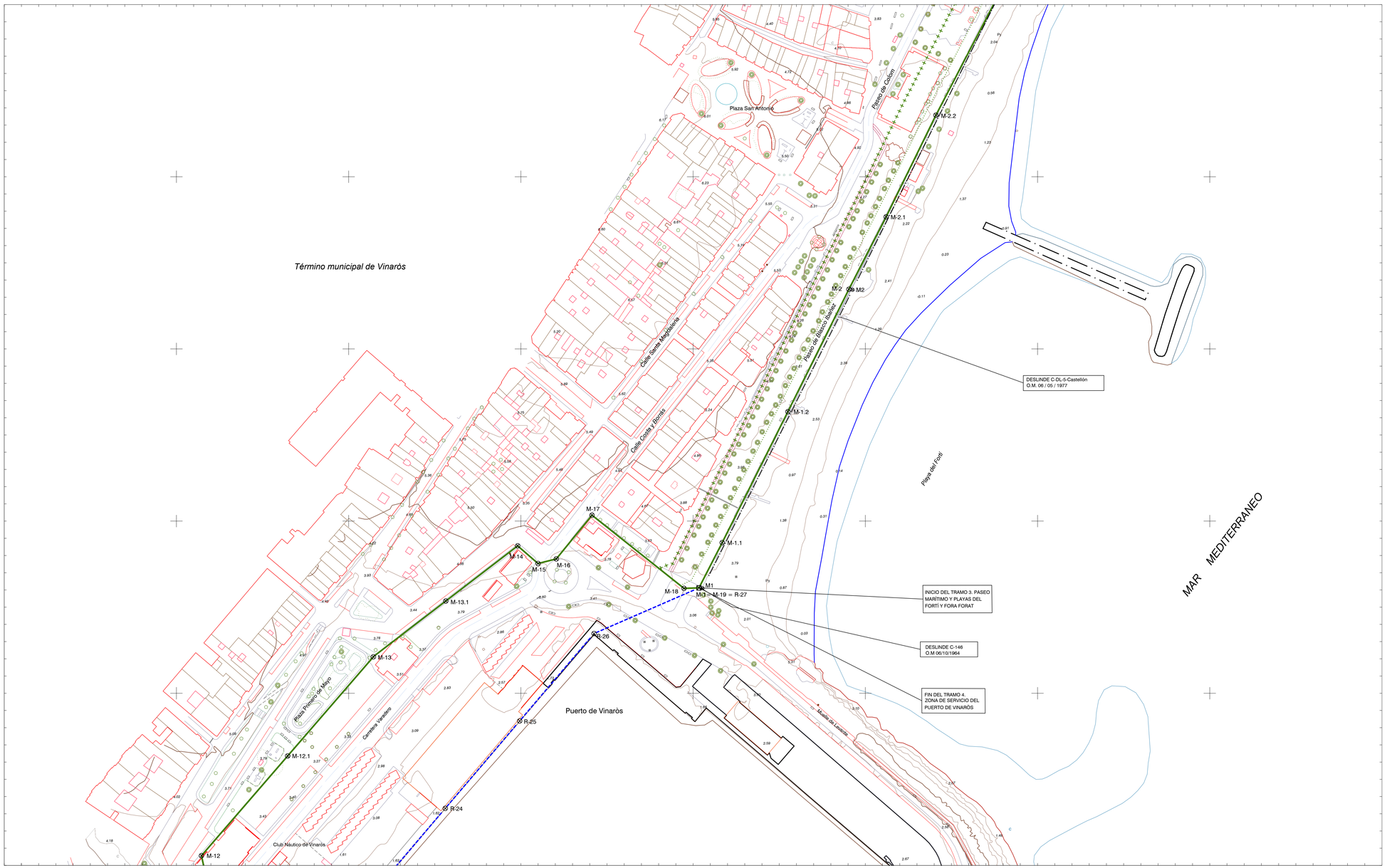

INFORMACIÓN CARTOGRÁFICA

SISTEMA GEODÉSICO DE REFERENCIA: ETRS89
SISTEMA DE PROYECCIÓN CARTOGRÁFICA: U.T.M. - HUSO 30
ORIGEN DE ALTITUDES: NIVEL MEDIO DEL MAR EN ALICANTE
COORDENADAS U.T.M. ETRS89 EN MARCO DE HOJA

VUELO FOTOGRAMETRICO REALIZADO EN 2.023
AEROTRIANGULACIÓN REALIZADA EN 2.023
APOYO DE CAMPO REALIZADO EN 2.023
RESTITUCIÓN Y EDICIÓN REALIZADO EN 2.025

SIGNOS CONVENCIONALES PARTICULARES

LINEA DE COTA 0
POLIGONAL DEL DESLINDE DEL D.P.M.T.
LINEA DE RIBERA DEL MAR
LÍMITE SERVIDUMBRE DE TRÁNSITO
LÍMITE SERVIDUMBRE DE PROTECCIÓN
LINEA DE DESLINDES ANTERIORES
LIMITE PARCELAS COLINDANTES
LÍMITE DE SUELO URBANO
LÍMITE DE TÉRMINO MUNICIPAL
LÍMITE DE PROVINCIA
M-3 VÉRTICES DE DESLINDE
R-3 VÉRTICES DE RIBERA DE MAR
H-3 VÉRTICES DE OTROS DESLINDES
M-3 VÉRTICE DE DESLINDE INICIO/FINAL TRAMO
TERRENOS INNECESARIOS

NOTA: SI COINCIDE LA POLIGONAL DEL DESLINDE DE DPMT CON LA LÍNEA DE R.M. SÓLO SE GRAFÍA LA PRIMERA

OTROS SIGNOS

En tramitación / Deslinde colindante
Deslindes colindantes
Límite servidumbre de tránsito colindante
Límite servidumbre de protección colindante
Escarpado
Muro/ Alambrada -Valla
Seto
Edificación en ruinas
Tendido eléctrico/Tendido telefónico
Punto NAP / Punto Nivelación
Vértice REGENTE / ROI/ ERGNSS
Vértice Topográfico
Punto de Apoyo

ESCALA 1 / 1.000

10 m 0 10 20 30 40 50 60 70 80 90 100 EQUIDISTANCIA 1 m.

CONSULTOR

MINISTERIO
PARA LA TRANSICIÓN ECOLÓGICA
Y EL RETO DEMOGRÁFICO

DIRECCIÓN GENERAL DE LA COSTA Y EL MAR

Servicio Provincial de Costas en Castellón

DESLINDE DEL DOMINIO PÚBLICO MARÍTIMO-TERRESTRE

VARIOS TRAMOS DE COSTA QUE COMPRENDEN: LA PLAYA DELS COSSIS, ENTRE LA DESEMBOCADURA DEL RÍO SERVOL Y LA PLAYA DEL CLOT, Y EN EL ENTORNO DEL BARRANCO D'AIGUA OLIVA

TÉRMINOS MUNICIPALES DE VINARÒS Y BENICARLÓ

PROYECTO DE DESLINDE

PLANO Nº	HOJA Nº	PLANO:	REFERENCIA SERVICIO:	EXPEDIENTE DUNA:
2	4 de 6	PROPUESTA DE DELIMITACIÓN	2024DESL002VIN	DES01/24/12/0002

GRÁFICO DE DISTRIBUCIÓN DE HOJAS 1:5.000

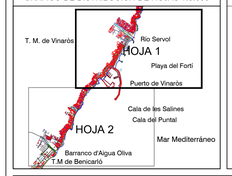

GRÁFICO DE DISTRIBUCIÓN DE HOJAS 1:1.000

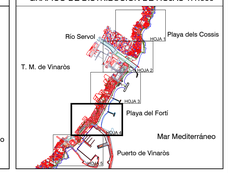

El Jefe del Servicio
de Gestión del Dominio Público

Fecha: Noviembre de 2.025

Conforme:
El Jefe del Sevicio Provincial

Firma: Ángel Segura Sala

Firma: Leonardo Monzonis Forner

VERTICES POLIGONAL DEL DESLINDE

Num	X	Y
M-1	794703,399	4485361,190
M-1.1	794716,897	4485387,475
M-1.2	794755,044	4485463,530
M-2	794790,467	4485534,637
M-2.1	794812,081	4485576,702
M-2.2	794840,994	4485635,757
M-12	794414,529	4485205,659
M-12.1	794464,594	4485263,580
M-13	794514,658	4485321,501
M-13.1	794556,399	4485353,556
M-14	794598,139	4485385,611
M-15	794609,955	4485375,351
M-16	794620,566	4485378,027
M-17	794641,291	4485403,432
M-18	794694,700	4485360,925
M-19	794703,399	4485361,190

VERTICES POLIGONAL DE LA RIBERA DEL MAR

Num	X	Y
R-24	794556,083	4485233,136
R-25	794599,279	4485283,905
R-26	794642,475	4485334,673
R-27	794703,399	4485361,190